


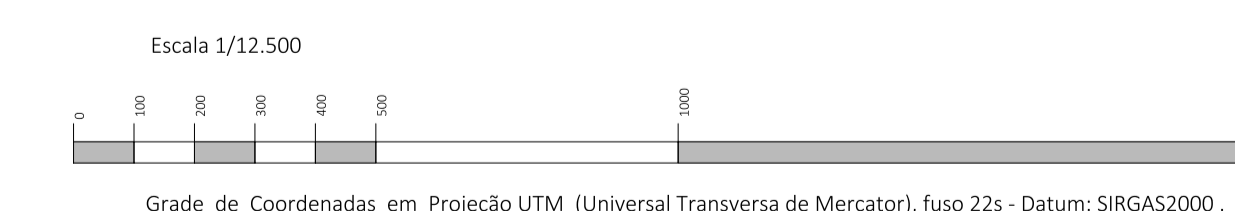



- LEGENDA**
-  Principais recursos hídricos
 -  Divisão dos bairros
 -  Eixo das ruas



Sistema de Coordenadas em Projeção UTM (Universal Transversa de Mercator), Sudo 22S - Datum: SIRGAS2000.
 Generalização Cartográfica a partir da Base Cartográfica da Prefeitura Municipal de Lajeado/RS.

MAPA POLÍTICO DE LAJEADO
 divisão territorial por bairros



PREFEITURA MUNICIPAL DE LAJEADO